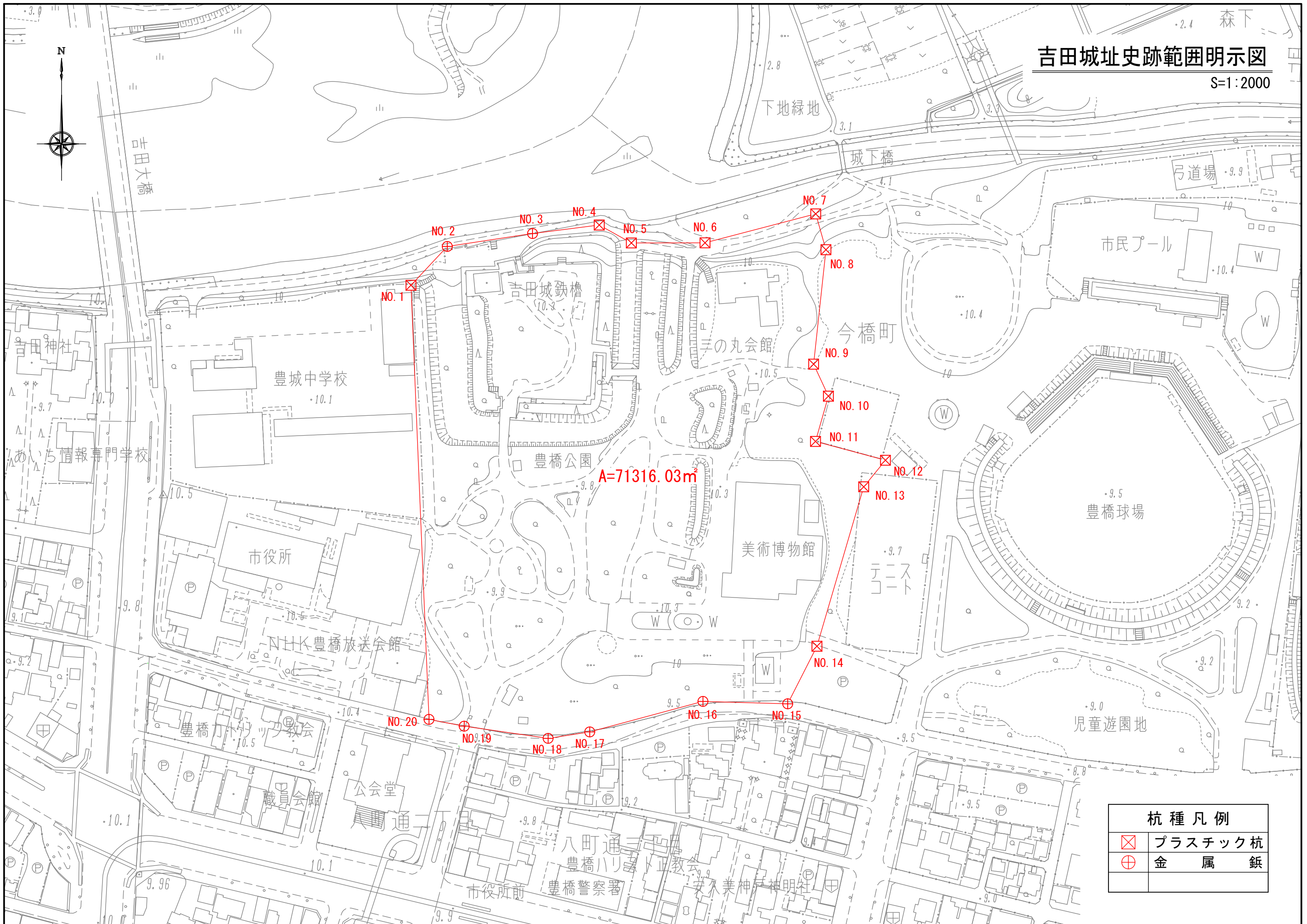


# 吉田城址史跡範囲明示図


S=1:2000



杭種凡例	
⊠	プラスチック杭
⊕	金属釘

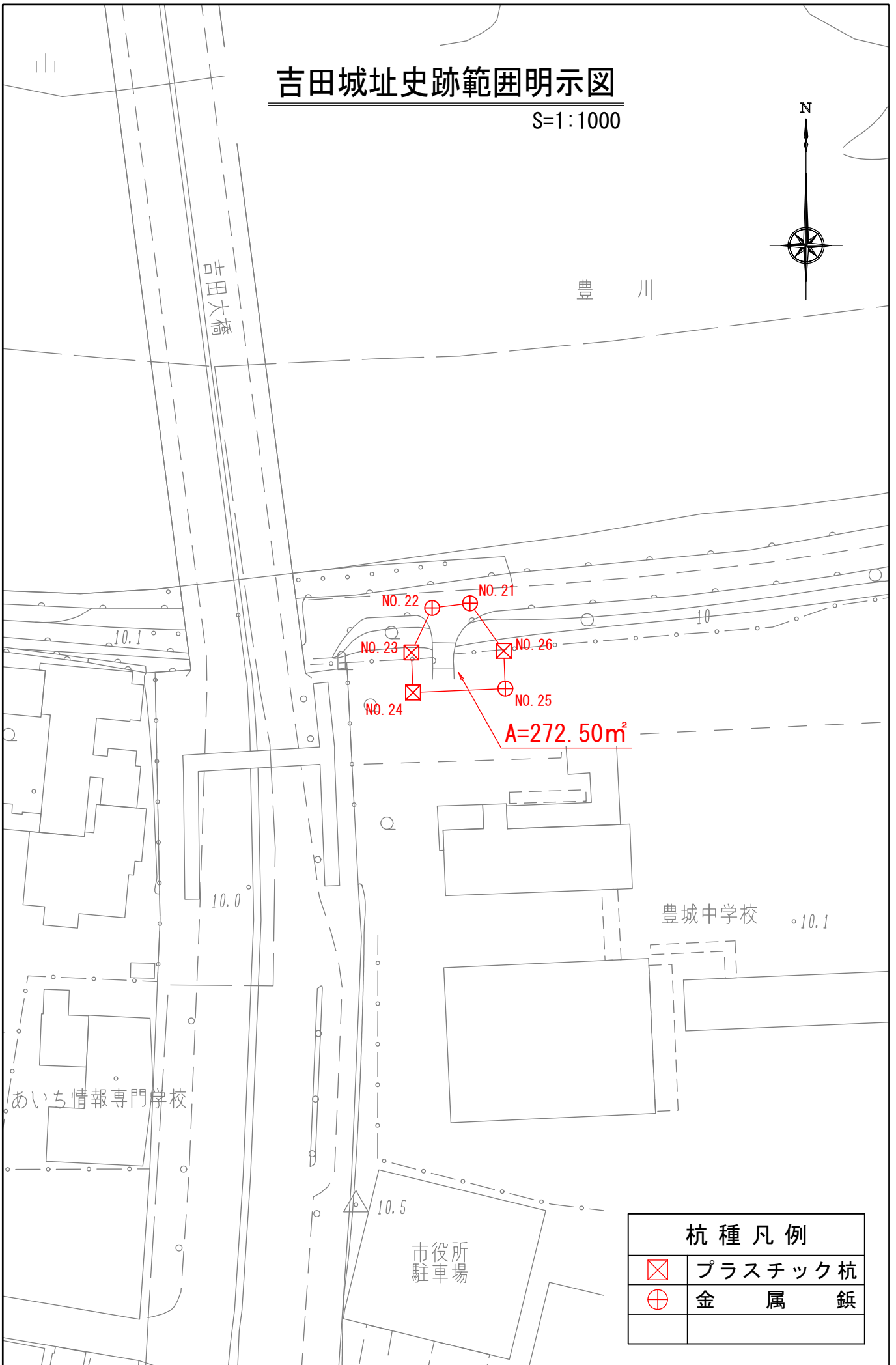
# 吉田城址史跡範囲明示図

S=1:1000



吉田大橋

豊川





豊城中学校 10.1

あいち情報専門学校

市役所  
駐車場

## 杭種凡例

	プラスチック杭
	金属釘

上下水道局

# 吉田城址史跡範囲明示図

S=1:1000

2.9°

N

朝倉川

豊前橋

7.3

NO. 30

NO. 29

A=1782.39m<sup>2</sup>

豊橋刑務支所

9.6

飽海保育園

NO. 31

NO. 28

素盞鳴神社

9.4

8.4

NO. 32

NO. 27

土地改良会館

豊川用水総合事業部

## 杭種凡例

☒	プラスチック杭
⊕	金属鉚

